
Station	LA COTE ST ANDRE (LE RIVAL)
Maître d'ouvrage	COMMUN. DE COMM. BIEVRE LIERS
Exploitant	COMMUN. DE COMM. BIEVRE LIERS
Commune d'implantation	LA COTE SAINT ANDRE
Type de station	urbaine Isère





EPANDAGES 2006 :

Prestataire	Recyval
Nombre d'agriculteurs utilisateurs	4
Surface d'épandage	37,5 ha
Quantité épandue en tonnes brutes	2 016 t
% de matière sèche	3,5 %
Quantité épandue en tonnes de matière sèche	71 t MS
Dose moyenne en tonnes de matière sèche /ha	1,9 t MS/ha
Dose moyenne d'azote apportée par les boues	145 kg N/ha
Dose moyenne de CaO apportée par les boues	112 kg CaO/ha
% épandu hors période directive nitrates	0 %
Nombre d'analyses de boues : valeur agronomique	5
Nombre d'analyses de boues : ETM	3
Nombre d'analyses de boues : CTO	3
Nombre de parcelles avec boues en 2006 non cartographiées	6
Observations :	
Communes ayant reçu des boues :	

LA COTE SAINT ANDRE
 SAINT SIMEON DE BRESSIEUX
 SARDIEU

Carte N° 10



-  Parcelles épandues par la station l'année en cours
-  Parcelles épandues par la station les années précédentes
-  Parcelles ayant reçu des épandages d'autres stations
-  Station d'épuration (données CGI)